



## **FICHE DE RENSEIGNEMENT**



### **STELE LEWIS - BROWN ET UN INCONNU**

**Commune: MOUSSEY LE HARCHOLET**

**Lieu dit: Rue du pré Matré**

**POSITION GPS : Degrés décimaux**

Altitude : 476 mètres

Latitude : 48.42398808

Longitude : 7.04461743

#### **Accès sur place :**

Depuis le village de Moussey prendre direction Le Saulcy sur la D49. Dans le lieu dit Le Harcholet sur votre gauche suivre le lieu dit "champs Genêts" jusqu'à une patte d'oie prendre la route à gauche impasse du pré Matré. Faire 200 mètres vous avez la stèle au bord du chemin à votre droite.

#### **Informations du site :**

Ici le 16/10/1944 deux parachutistes Anglais

LEWIS 18 ans – BROWN 36 ans ainsi qu'un maquisard inconnu furent fusillés devant cette maison.

Leurs corps furent jetés par les SS dans l'habitation qu'ils incendièrent.



## **FICHE DU GMA**


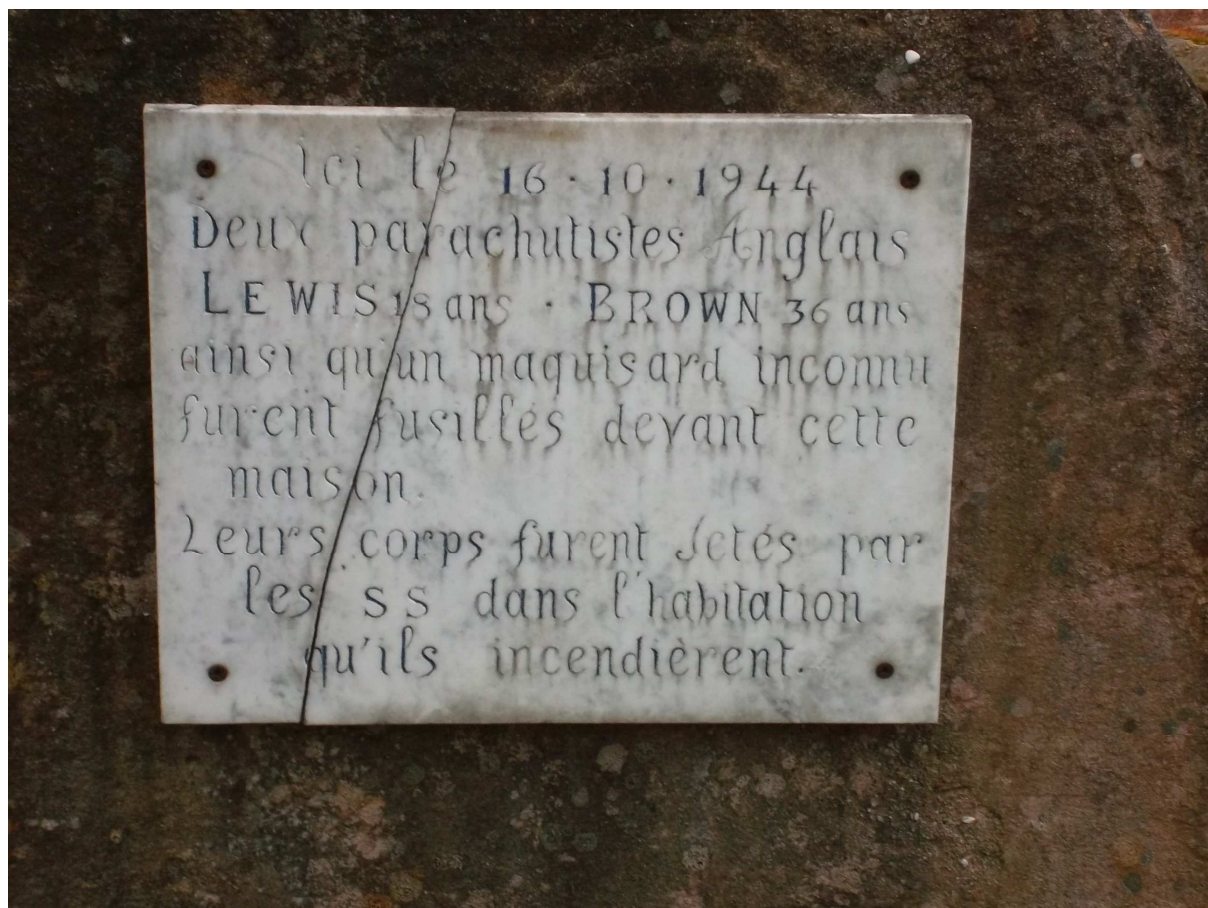


Mme RENEE HAOUY, voisine de la maison Quirin vit le 16 Octobre 1944, les allemands "coller" deux soldats Anglais et un F.F.I contre le mur de l'habitation, les fusiller, jeter leurs corps dans l'habitation et mettre le feu. On a pu identifier les deux S-A-S grâce à leurs plaques d'identité, LEWIS 18 Ans et BROWN 36 Ans. Le maquisard reste inconnu. Les corps reposent au cimetière de Moussey.

## Photographies du site:

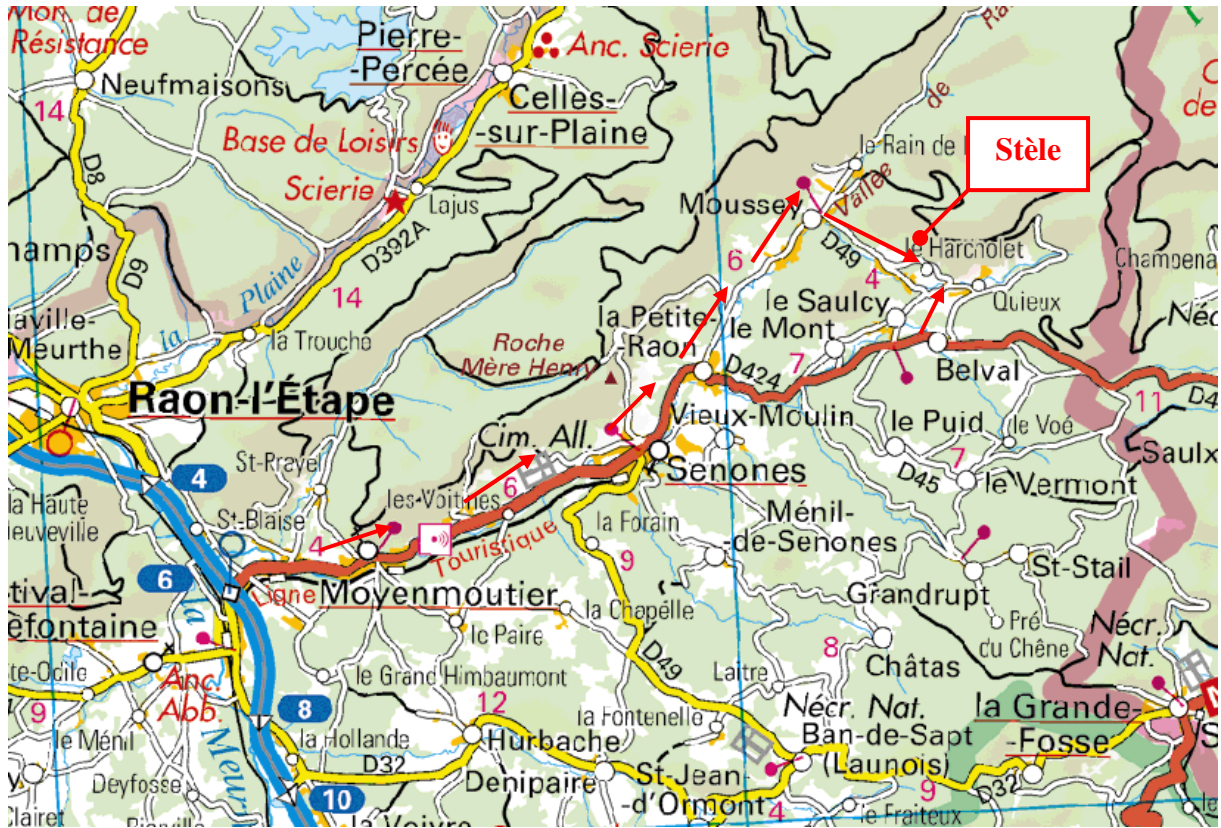








# PLAN DE SITUATION



## EXTRAIT DE PLAN AU 1/25000

