



FICHE DE RENSEIGNEMENT

STELE COL DU HANTZ



Commune: SAULXURES

Lieu dit: COL DU HANTZ

POSITION GPS : Degrés décimaux

Altitude : 645 mètres

Latitude : 48,40258595

Longitude : 7,09000701

Accès sur place :

Venant de la vallée de Senones suivre la RD 424 direction le Col du Hantz. Venant de l'Alsace Depuis Saint Blaise la Roche par la RD 424 direction Senones.

Informations du site :

Résistance et déportation fin 1944 un millier d'hommes de la vallée du Rabodeau sont passés ici 700 ont été exterminés dans les camps Nazis Passant souviens toi
Leurs Orphelins.




FICHE DU GMA



Sur ce monument et apposer une plaque Anglaise et un écusson du souvenir Français. Derrière le monument ce trouve une carte que montre l'ensemble de la région avec les nombres de déportés et morts village par village.

Photographies du site:





STELE ET CARTE DU COL DU HANTZ



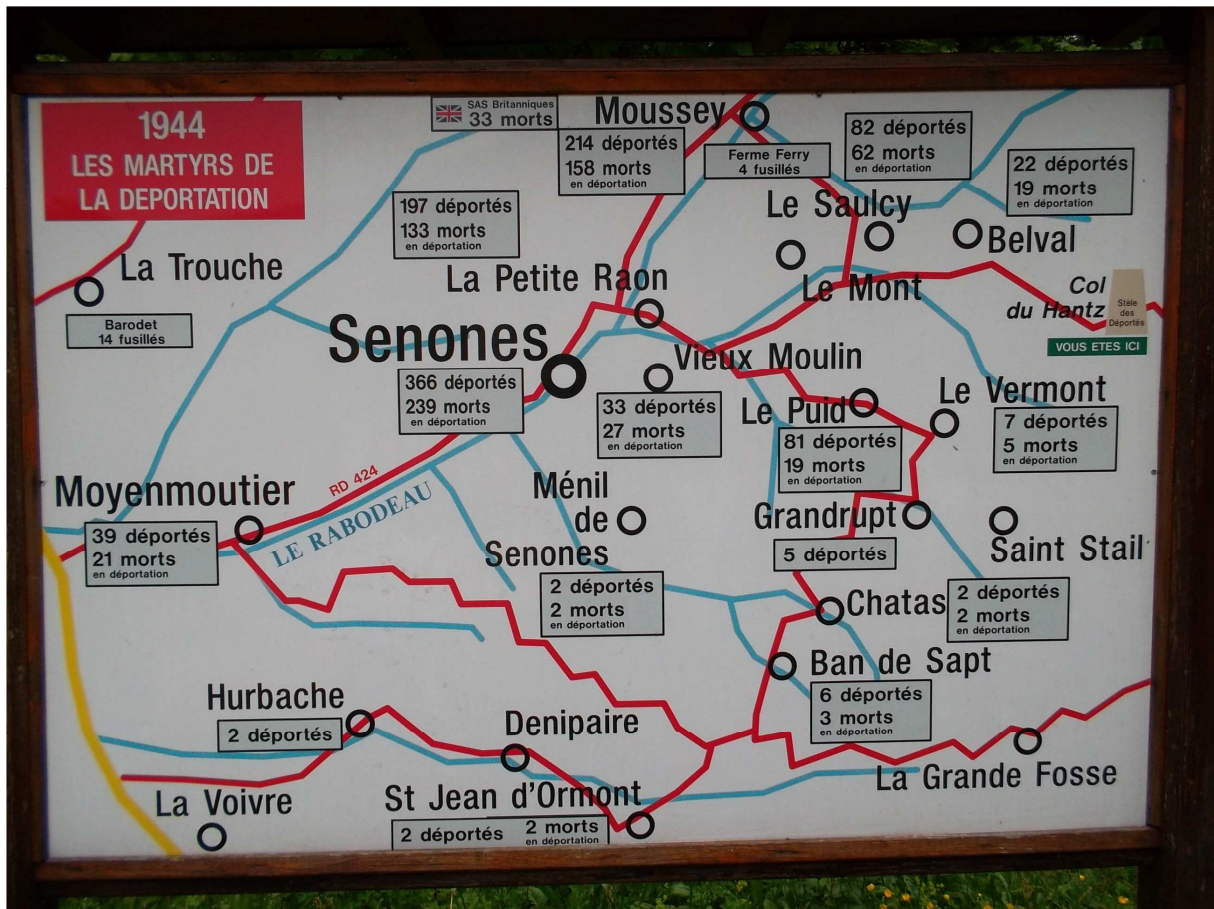
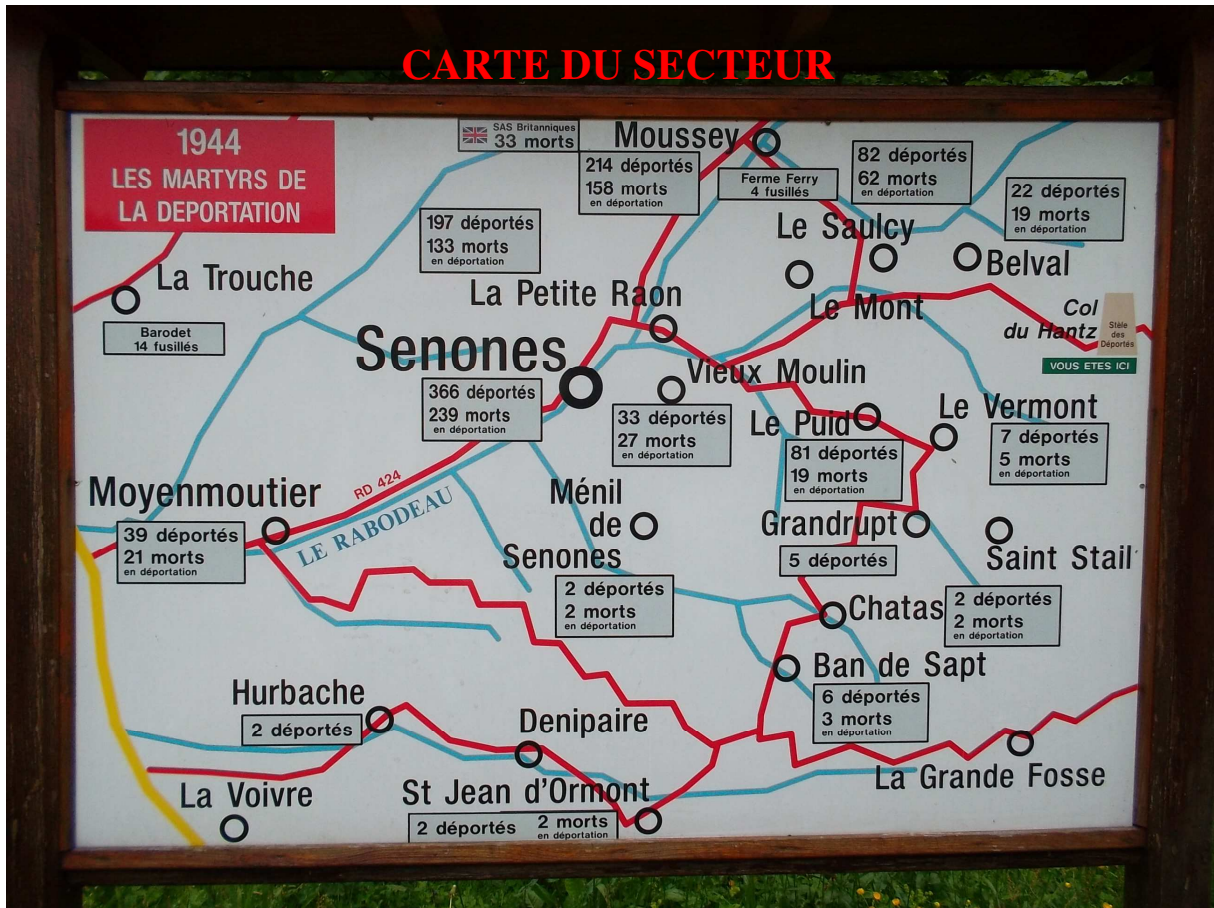
RÉSISTANCE ET DÉPORTATION

FIN 1944
UN MILLIER D'HOMMES
DE LA VALLEE DU RABODEAU
SONT PASSES ICI
700 ONT ETE EXTERMINES
DANS LES CAMPS NAZIS
PASSANT SOUVIENS-TOI

LEURS ORPHELINS


112 parachutistes Anglais sont venus se battre
aux côtés des hommes du Maquis de char neuve
du 13 août à fin octobre 1944.
2ème SAS - F Phantom - SOE Javel Jacob
C'est l'Operation Leyton
39 y ont laissé leur vie. Ne les oublions pas

CARTE DU SECTEUR



PLAN DE SITUATION



EXTRAIT DE PLAN AU 1/25000

